

## D. Verfahrensvermerke


- 1.0 Die Gemeinde Hörgertshausen hat am 14.04.1999 die Aufstellung des Bebauungsplanes beschlossen.
- 2.0 Die Bürgerbeteiligung gemäß § 3 Abs. 1 BauGB (einschl. Trägerbeteiligung gem. § 4 Abs. 1 BauGB) für den Vorentwurf des Bebauungsplanes in der Fassung vom 10.01.2000 hat in der Zeit vom 01.02.2000 bis 29.02.2000 stattgefunden.
- 3.0 Der Entwurf des Bebauungsplanes in der Fassung vom 22.05.2000 wurde mit Begründung gem. § 3 Abs. 2 BauGB in der Zeit vom 21.06.00 bis 21.07.00 öffentlich ausgelegt.
- 4.0 Die Gemeinde hat laut Beschluss des Gemeinderats vom 11.09.00 den Bebauungsplan in der Fassung vom 11.09.00 als Satzung beschlossen.
- 5.0 Dieser Bebauungsplan ist identisch mit der vom Gemeinderat als Satzung beschlossenen Fassung.

Ausgefertigt am:

Hörgertshausen den 21.09.2000  
Gemeinde



(Siegel)

  
Wild, Erster Bürgermeister

- 6.0 Der Beschluss des Bebauungsplanes durch die Gemeinde wurde am 25.09.2000 gem. § 10 Abs. 3 BauGB ortsüblich bekanntgemacht.


Der Bebauungsplan ist damit in Kraft getreten. Auf die Rechtsfolgen des § 44 Abs. 3 Satz 1 und 2, sowie Abs. 4 und § 215 Abs. 1 BauGB wurde hingewiesen.


Der Bebauungsplan einschließlich Begründung wird seit diesem Tag zu den üblichen Dienststunden in der Gemeinde Hörgertshausen zu jedermanns Einsicht bereit gehalten und über dessen Inhalt Auskunft erteilt.

Hörgertshausen den 25.09.2000  
Gemeinde



(Siegel)

  
Wild, Erster Bürgermeister




# Gemeinde Hörgertshausen

## Bebauungsplan "Nord-Ost III"

### Maßstab 1 : 500

Bebauungsplan und Grünordnung:  
Dipl. Ing. Rudolf Reiser  
Architekt Regierungsbaumeister  
Aignerstraße 29 81541 München  
Mitarbeit: Stefan A. Michelfeit

  
München, den 10.01.2000  
geändert: 22.05.2000  
redaktionell ergänzt: 11.09.2000

RUDOLF REISER  
DIPL. ING. ARCHITEKT  
REGIERUNGSBAUMEISTER  
TELEFON 089 / 69 55 90  
AIGNERSTRASSE 29  
81541 MÜNCHEN



N

