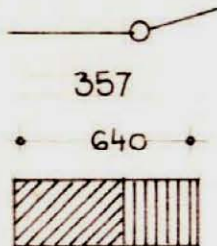


B) HINWEISE


Bauvorhaben sind gegen hohes Grundwasser entsprechend zu sichern.



bestehende Grundstücksgrenze  
Flurstücksnummer  
Maßzahl in Metern; z.B. 6,40 m  
bestehende Gebäude

C) VERFAHRENSVERMERKE

1. Der Gemeinderat hat in der Sitzung vom **07.04.1986** die Aufstellung des Bebauungsplanes beschlossen. Der Aufstellungsbeschluß wurde ortszüblich bekannt gemacht am **10.04.1986**



Der Entwurf des Bebauungsplanes in der Fassung vom **04.04.86** wurde mit der Begründung gem. 2a Abs. 6 BBauG in der Zeit vom **18.04.86** bis **20.05.86** öffentlich ausgelegt. Neufahrn, den **01.09.86**

*[Handwritten signature]*

1. Bürgermeister

2. Die Gemeinde Neufahrn hat mit Beschluß des Gemeinderates vom **26.05.1986** den Bebauungsplan gem. § 10 BBauG in der Fassung vom **05.06.86** als Satzung beschlossen. Neufahrn, den **01.09.86**




*[Handwritten signature]*

1. Bürgermeister

3. Die Regierung von Oberbayern hat den Bebauungsplan mit Be-  
scheid vom 16.07.86 Nr. 32146221-65-11-5 gem. § 11 BBauG ge-  
nehmigt.

München, den 10. OKT. 1986

  
.....  
Dr. Simon  
Abteilungsleiter




Regierung von Oberbayern

4. Die Genehmigung des Bebauungsplanes wurde am 18.09.86  
gem. § 12 BBauG ortsüblich bekannt gemacht.



Der Bebauungsplan ist damit nach § 12 Satz 3 BBauG rechtsver-  
bindlich.

Neufahrn, den 19.09.86

  
.....

1. Bürgermeister